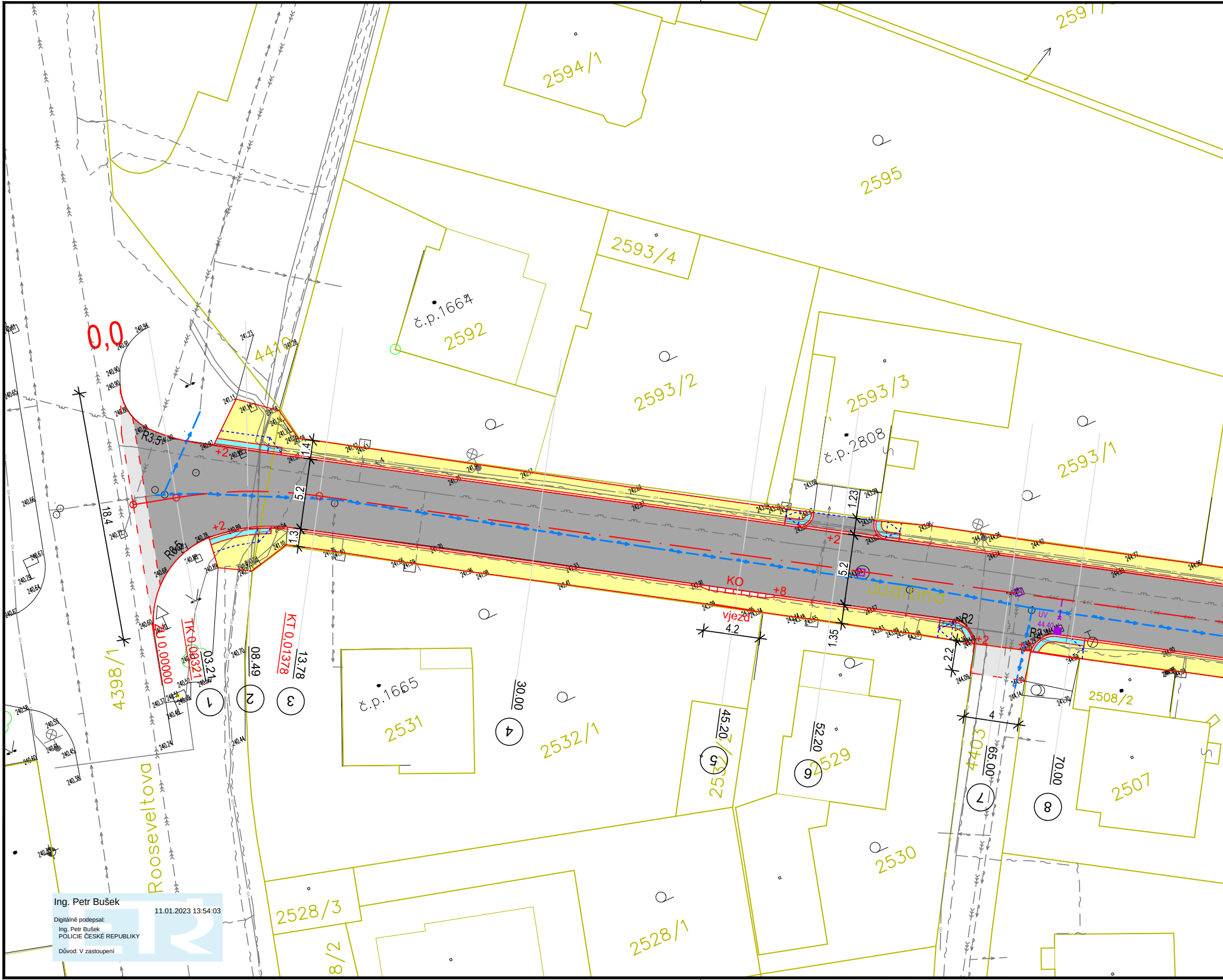
0,0
4410
2594/1
2595
2593/4
č.p.1664
2592
2593/2
2593/3
č.p.2808
2593/1
R3,5
R3,5
+2
+2
+2
+2
+8
1.4
5.2
1.3
18.4
1.23
5.2
1.35
2.2
4.2
4
KO
vjezd
Judřina
R2
R2
UV
44.40
ZU 0,00000
TK 0,00321
KT 0,01378
03.21
08.49
13.78
30.00
45.20
52.20
65.00
70.00
1
2
3
4
5
6
7
8
4398/1
Rooseveltova
č.p.1665
2531
2532/1
2529
2530
2528/3
2528/1
2508/2
2507
4403

Ing. Petr Bušek

11.01.2023 13:54:03

Digitálně podepsal:
Ing. Petr Bušek
POLICIE ČESKÉ REPUBLIKY

Důvod: V zastoupení

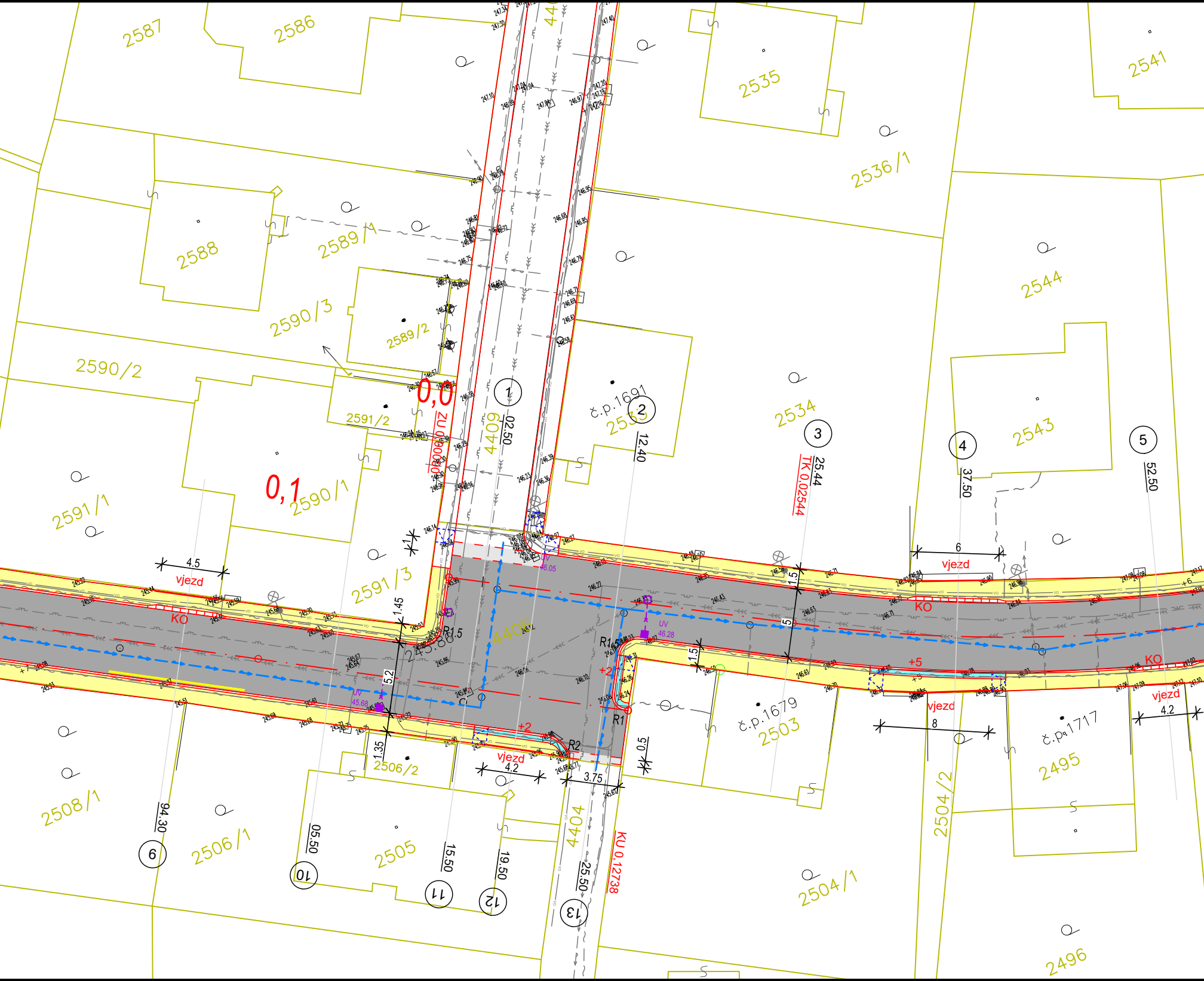
2587
2586
2535
2541
2536/1
2588
2589/1
2590/3
2589/2
2590/2
2591/2
2544
2534
2543
č.p.1691
2533
4409
0,0
ZU 0,00000
0,1
2590/1
2591/1
2591/3
4406
TK 0,02544
1
2
3
4
5
02.50
12.40
25.44
37.50
52.50
4.5
vjezd
KO
1.45
R1.5
1
1.5
6
vjezd
KO
5
1.5
R1.5
R1
+2
+5
+6
+7
KO
vjezd
4.2
UV 46.05
UV 46.28
UV 45.68
5.2
1.35
+2
vjezd
4.2
R2
3.75
0.5
8
vjezd
č.p.1679
2503
č.p.1717
2495
2506/2
2508/1
2506/1
2505
2504/2
2504/1
2496
4404
KU 0,12738
94.30
05.50
15.50
19.50
25.50
6
10
11
12
13

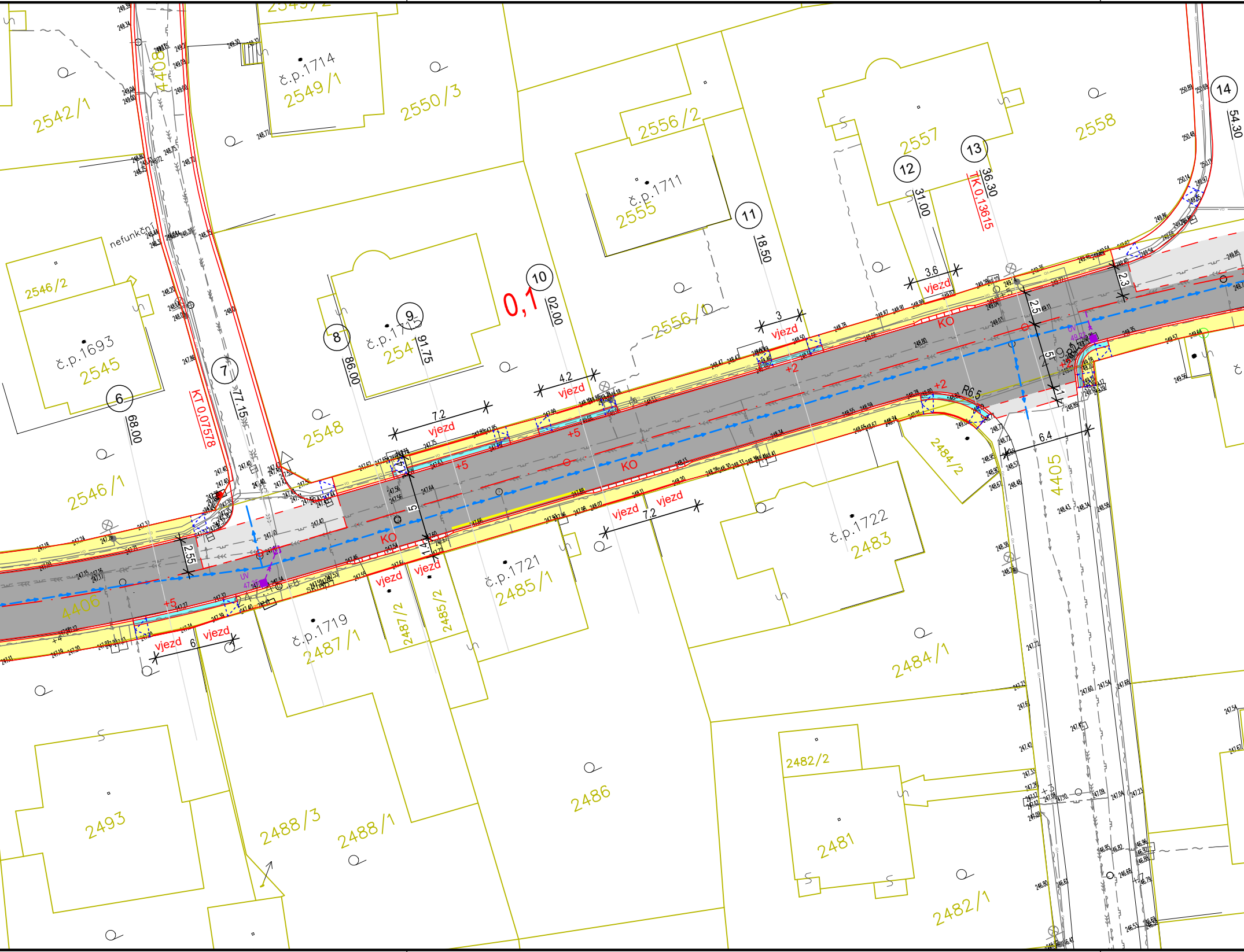
0,1
KT 0,07578
TK 0,13615
4408
4406
4405
2542/1
2549/1
č.p.1714
2550/3
2556/2
č.p.1711
2555
2557
2558
2546/2
č.p.1693
2545
č.p.1715
2541
2548
2556/1
2546/1
2484/2
č.p.1722
2483
č.p.1721
2485/1
č.p.1719
2487/1
2487/2
2485/2
2484/1
2493
2488/3
2488/1
2486
2482/2
2481
2482/1
nefunkční
vjezd
KO
R6,5
+5
+2
UV
6
7
8
9
10
11
12
13
14
68.00
77.15
86.00
91.75
102.00
18.50
31.00
36.30
54.30
7.2
4.2
3
3.6
2.55
2.5
2.3
5
1.4
6.4
6

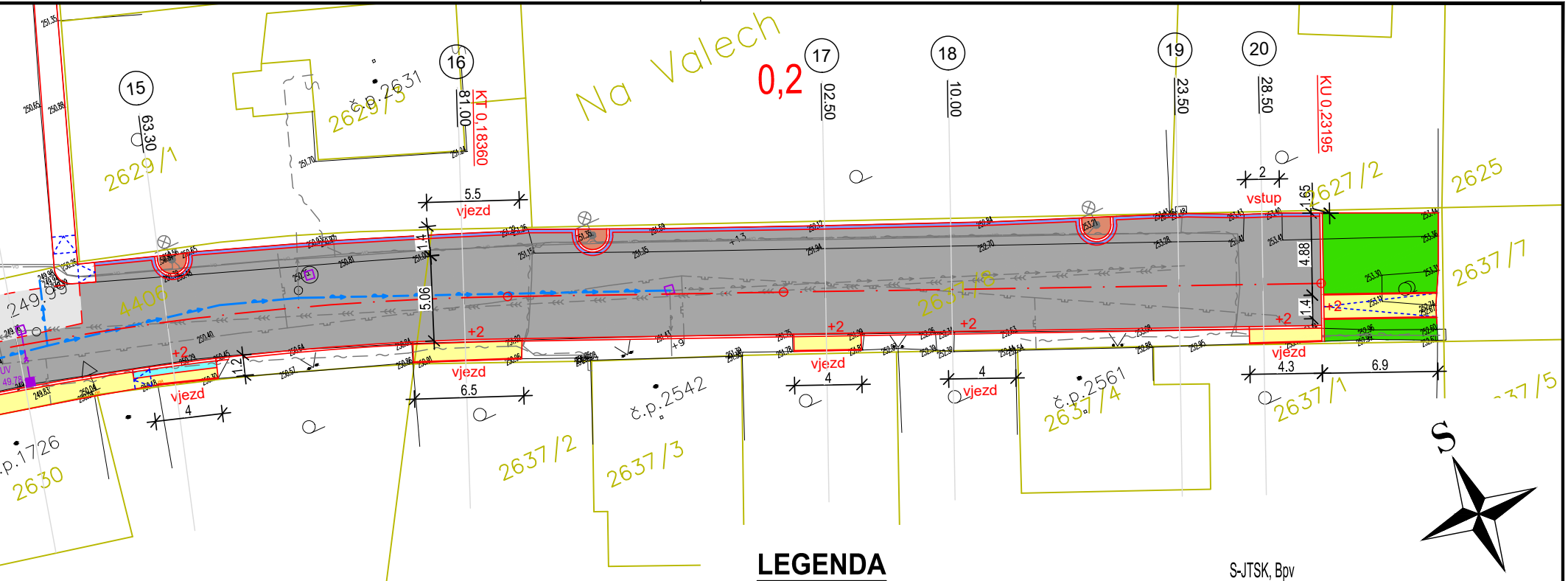
Na Valech
0,2
15
16
17
18
19
20
63.30
81.00
KT 0,18360
02.50
10.00
23.50
28.50
KU 0,23195
2629/1
2629/3
č.p.2631
2625
2627/2
2637/7
2637/6
2637/5
2637/1
2637/2
2637/3
2637/4
č.p.2542
č.p.2561
č.p.1726
2630
249/99
4406
5.5
vjezd
6.5
vjezd
4
vjezd
4
vjezd
4
vjezd
4.3
vjezd
6.9
2
vstup
1.65
4.88
1.4
5.06
1.4
1.2
+2
+9
+13
S

S-JTSK, Bpv

LEGENDA

▨	plná konstrukce asfaltové vozovky
🟨	chodník z betonové dlažby
🟦	varovné pásy z kontrastní betonové dlažby s reliéfní úpravou
☐	obnova/zavázání obrusné asfaltové vrstvy
🟦	dvouřádek ze žulových dlažebních kostek 8/10
🟧	kačírek 16/32
🟩	plocha zeleně
—	hrany navržených zpevněných ploch
⊓⊓⊓	sklopená bet. obruba (KO)
—	vodorovné dopravní značení v plastovém provedení - žluté
—‹■	rekonstruovaná uliční vpusť včetně přípojky
☐	rekonstrukce rámu a poklopu šachty
— ~ —	podzemní sdělovací vedení CETIN
— ⇝ —	podzemní vedení NN ČEZ
—vo—	podzemní vedení VO ELTODO
— ⌒ —	podzemní plynovod NTL INNOGY
—•→—	vodovod SČVK
— »» —	kanalizace SČVK

POZNÁMKA

1) V místě vjezdu (úsek 1 staničení km 0,052 20) bude v hraně vozovky osazená snížená (+2cm) betonová nájezdová obruba tak, aby bylo zabráněno natékání povrchových vod z komunikace na soukromý pozemek.

2) Stávající svislé dopravní značení v lokalitě bude obnoveno v původním rozsahu.

ZHOTOVITEL: PROJEKTY CHLADNÝ s.r.o. Školská 689/20 110 00 Praha 1 – Nové Město TEL: +420 607 649 782 E-MAIL: projekty@chladny.cz		OBJEDNATEL: STATUTÁRNÍ MĚSTO TEPLICE náměstí Svobody 2/2 41501 Teplice	
HIP:	Ing. Miroslav Chladný	STUPEŇ:	DSP/PS
VYPRACOVAL:	Ing. Miroslav Chladný	DATUM:	2/2023
AUTORIZACE: Ing. MIROSLAV CHLADNÝ ČKAIT - 0402311		Č. PARÉ:	
ZAKÁZKA:		Rekonstrukce ul. Juditina	
ČÁST PD:		B. SOUHRNNÉ ŘEŠENÍ STAVBY	
NÁZEV VÝKRESU:		SITUACE STAVBY	
REVIZE: -	MĚŘÍTKO: 1:250	Č. VÝKRESU: B.2	